










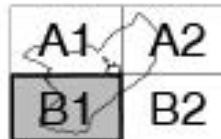


LEYENDA : USOS DEL SUELO

- | | |
|---|--|
|  DELINEACION DEL TERRITORIO MUNICIPAL |  DC-CV-1F RED DE COMUNICACION RED FERROVIARIA |
|  NP HUECO DE POBLACION |  DC-CV-2 RED DE COMUNICACION RED MARCA VIAPECIARIAS |
|  A AGRICOLA, GANADERA Y FORESTAL |  DE-IS-1.1 INFRAESTRUCTURAS Y SERVICIOS URBANOS RED DE SANEAMIENTO |
|  RH- RED HIDROGRAFICA ENCAJES Y CAUCES PUBLICOS |  DE-IS-1.2 INFRAESTRUCTURAS Y SERVICIOS URBANOS RED DE DISTRIBUCION DE AGUAS RESIDUALES |
|  DE-CT- DOTACION EQUIPAMIENTO CEMENTERIO |  DE-IS-1.3 INFRAESTRUCTURAS Y SERVICIOS URBANOS RED DE ABASTECIMIENTO |
|  DC-CV-1B RED DE COMUNICACION RED VIAL CARRETERAS ESTATALES |  DE-IS-2 INFRAESTRUCTURAS Y SERVICIOS URBANOS DEPOSITOS DE AGUA POTABLE |
|  DC-CV-1A RED DE COMUNICACION RED VIAL CARRETERAS AUTONOMICAS |  DE-IS-2.1 INFRAESTRUCTURAS Y SERVICIOS URBANOS LINEA AREA DE ALTA TENSION |
|  DC-CV-1P RED DE COMUNICACION RED VIAL CARRETERAS PROVINCIALES |  DE-IS-2.2 INFRAESTRUCTURAS Y SERVICIOS URBANOS SUMINISTRO ELECTRICA |
| DC-CV-2 RED DE COMUNICACION RED MARCA CAMINOS | ZONAS DE VARIOS |

GRANICO DE DISTRIBUCION DE HOJAS



Equipo Redactor
 Julio Pablo Pascual
 Susana Lopez Benal
 Carlos Rubio de Orobán
 Inés María Poy-Ferrán Estebanillo S.A.
 Cartografía
 Servicio e Infraestructuras de Ordenación U.L.
 Javier Gómez de la Peña Vilatoro
 Redactor Gráfico
 Pedro de Palacios
 Impresión Gráfica
 Imprenta San Sebastián

PLAN GENERAL MUNICIPAL
 DE
LLERENA
 -
BADAJOS

PLAN
OE-T-5
ORDENACION ESTRUCTURAL
 USOS CARACTERISTICOS DEL SUELO

IMA
 INSTITUTO NACIONAL DE ESTADISTICA

ESCALA 1:25.000