


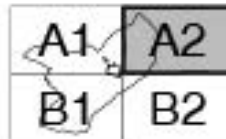




**LEYENDA: USOS DEL SUELO**

- |  |   |
|--|---|
|  DELINEACION DEL TERMINO MUNICIPAL                                |  DC-CR: RED DE COMUNICACION: RED FERROVIARIA                                       |
|  NR: RED CLAS. DE POBLACION                                       |  DC-CV-2: RED DE COMUNICACION: RED MARCA, VAPORIZADORAS                            |
|  A: AGRICOLA, GANADERA Y FORESTAL                                 |  DE-IS-1: INFRAESTRUCTURAS Y SERVICIOS URBANOS: RED DE BARRIDAJE                   |
|  RH: RED HIDROGRAFICA: ENCAJES Y CAUCES PUBLICOS                  |  DE-IS-1.2: INFRAESTRUCTURAS Y SERVICIOS URBANOS: DISTRIBUCION DE AGUAS RESIDUALES |
|  DE-CT: DOTACION EQUIPAMIENTO: COMERCIO                           |  DE-IS-2: INFRAESTRUCTURAS Y SERVICIOS URBANOS: RED DESAGUAMIENTO                  |
|  DC-CV-18: RED DE COMUNICACION: RED VIAL: CARRETERAS ESTATALES    |  DE-IS-2.1: INFRAESTRUCTURAS Y SERVICIOS URBANOS: DEPOSITOS DE AGUA POTABLE        |
|  DC-CV-19: RED DE COMUNICACION: RED VIAL: CARRETERAS AUTONOMICAS  |  DE-IS-2.2: INFRAESTRUCTURAS Y SERVICIOS URBANOS: DEPOSITOS DE AGUA POTABLE        |
|  DC-CV-19: RED DE COMUNICACION: RED VIAL: CARRETERAS PROVINCIALES |  DE-IS-3: INFRAESTRUCTURAS Y SERVICIOS URBANOS: LINEA AREA DE ALTA TENSION         |
|  DC-CV-2: RED DE COMUNICACION: RED MARCA, CAMIONES                |  DE-IS-3.1: INFRAESTRUCTURAS Y SERVICIOS URBANOS: DISTRIBUCION ELECTRICA           |
|  |  DE-SER-DE: SERVICIO DE VAPOR  |

**GRANICO DE DISTRIBUCION DE HOJAS**



**Equipo Redactor**  
 Julio Pablo Pascual  
 María López Benito  
 Carlos Bello de Córdoba  
 Roger Torres Poy-Gómez Estebanillo S.A.  
 Colaboradores:  
 Servicio e Infraestructuras de Edificación S.L.  
 Javier Gómez de la Peña Velasco

**Revisión Cartográfica**  
 - Revisión Cartográfica: **carlos@carlos.es**  
 - **carlos@carlos.es**

**Fecha de Redacción:**  
 Ayuntamiento de Llerena  
 Ayuntamiento de Badajoz

**PLAN GENERAL MUNICIPAL**  
 DE  
**LLERENA**  
 -  
**BADAJOS**

**PLANO** OE-T-5 **HOJA** A2  
**ORDENACION ESTRUCTURAL**  
**USOS CARACTERISTICOS DEL SUELO**

**ANEXO**  
 Anexo I del Plan General Municipal de Llerena  
**ORDENACION ESTRUCTURAL**

**ESCALA: 1:25.000**