











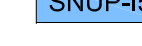







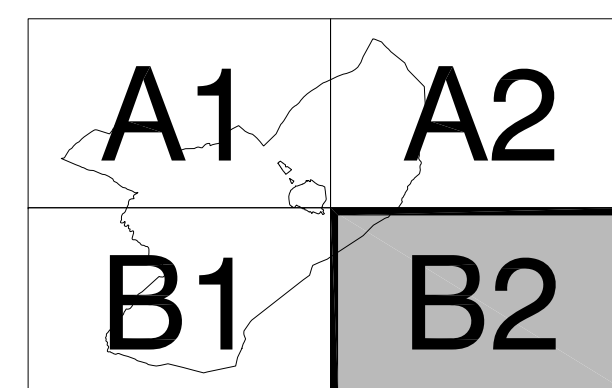
**LEYENDA :**

-  DELIMITACION DEL TERMINO MUNICIPAL
-  NUCLEO DE POBLACION
-  RESERVA VIARIO

**LEYENDA : PROTECCION INFRAESTRUCTURAL**

- |                                                                                                                                   |                                                                                                                                |
|-----------------------------------------------------------------------------------------------------------------------------------|--------------------------------------------------------------------------------------------------------------------------------|
|  RED VIARIA: CARRETERAS (SNUP-11)              |  RED DE SANEAMIENTO (SNUP-14)             |
|  PROTECCION RED VIARIA: CARRETERAS (SNUP-11)   |  DEPURADORA DE AGUAS RESIDUALES (SNUP-14) |
|  RED VIARIA: CAMINOS Y SU PROTECCION (SNUP-11) |  RED DE ABASTECIMIENTO DE AGUA (SNUP-15)  |
|  RED FERROVIARIA (SNUP-12)                     |  DEPOSITOS DE AGUA (SNUP-15)              |
|  PROTECCION RED FERROVIARIA (SNUP-12)          |  RED ELECTRICA: ALTA TENSION (SNUP-16)    |
|  EQUIPAMIENTO: CEMENTERIO (SNUP-13)            |  SUBESTACION ELECTRICA (SNUP-16)          |
|  PROTECCION CEMENTERIO (SNUP-13)               |                                                                                                                                |

**GRAFICO DE DISTRIBUCIÓN DE HOJAS**




**Equipo Redactor:**  
 Julián Prieto Fernández  
 Vicente López Bernal  
 Carlos Benito de Orduña  
 Ingenieros Proyectistas Extremeños S.A.

**Colaboradores:**  
 Entorno e Infraestructura de Extremadura S.L.  
 Javier Gomez de la Peña Villalon

**Base Cartográfica:**  
 - VUELO FOTOGRAMETRICO: CARTEX S.A. - 2003  
 - APOYO DE CAMPO: CARTEX S.A. - 2003  
 - RESTITUCION Y DIBUJO: CARTEX S.A. - 2004

**Fecha de Redaccion:**  
**Aprobación Inicial:**  
**Aprobación Definitiva:**

**PLAN GENERAL MUNICIPAL**  
 DE  
**LLERENA**  
 -  
**BADAJOZ**

  
 Dirección General de Urbanismo y Ordenación del Territorio  
**JUNTA DE EXTREMADURA**

PLANO:  
**OE-T-3.2.1 B2**

HOJA  
**ORDENACION ESTRUCTURAL**  
 CRITERIOS DE PROTECCION DEL SUELO NO URBANIZABLE  
 PROTECCION INFRAESTRUCTURAL

100.0 500 1.000 1.500 2.000m  
 ESCALA : 1:20.000