






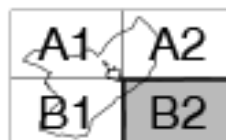
LEYENDA:

-  DELIMITACION DEL TERRITORIO MUNICIPAL
-  DELIMITACION DE AREAS
-  RED VIAL - CARRETERAS
-  RED VIAL - CAMINOS
-  NUCLEO DE POBLACION

LEYENDA : PROTECCION CULTURAL

-  VINCULOS ARQUEOLOGICOS (IN-PC-0)
-  PROTECCION VINCULOS ARQUEOLOGICOS (IN-PC-1)
-  PROTECCION ELEMENTOS NO CONVENIADOS POR LA COMUNIDAD DE CULTURA, BUNARABY CHOCOS (IN-PC-2)
-  ASENTAMIENTO/DEBILIDADES (IN-PC-3)
-  PROTECCION PARCIAL (IP)

GRANICO DE DISTRIBUCION DE HOJAS



Equipo Redactor
 Julio Plaza Peñalver
 Susana López Benal
 Carlos Rubio de Ordoña
 Ingenieros Ptopgraficos Espanoles S.A.
 Colaboradores:
 Estudio e Infraestructuras de Entremadura S.L.
 Javier Gomez de la Peña Velasco

Base Cartografica:
 - Datos cartograficos: IGN S.S. 1:50.000
 - NUT-2015-01-01-01
 Fecha de Redaccion:
 Aprobacion final:
 Aprobacion Definitiva

PLAN GENERAL MUNICIPAL
 DE
LLERENA
 -
BADAJOS

PLANO
OE-T-3.1 B2
ORDENACION ESTRUCTURAL
 CRITERIOS DE PROTECCION DEL SUELO NO URBANIZABLE
 PROTECCION CULTURAL

INSTITUTO DE CARTOGRAFIA Y GEOGRAFIA DE ESPAÑA
IGN
 INSTITUTO DE ESTADÍSTICA

1:000 2:000 3:000 4:000
ESCALA 1:00.000