







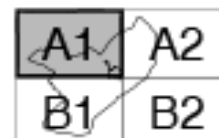
LEYENDA:

-  DELIMITACIÓN DEL TERRITORIO MUNICIPAL
-  DELIMITACIÓN DE ÁREAS
-  RED VIAL: CARRETERAS
-  RED VIAL: CAMELLOS
-  NÚCLEO DE POBLACIÓN

LEYENDA: PROTECCIÓN CULTURAL

-  YACIMIENTOS ARQUEOLÓGICOS (BAPIC)
-  PROTECCIÓN YACIMIENTOS ARQUEOLÓGICOS (BAPIC)
-  FUENTES BIC CONVERTIDAS POR LA CONSERVADE CULTURA, BARRIAS Y CHOCOS (BAPIC)
-  ASENTAMIENTO LOS MONJES (BAPIC)
-  PROTECCIÓN PARCIAL (PP)

GRUPO DE DISTRIBUCIÓN DE BLOQUES



Equipo Redactor:
 Julio Pinedo Fernández
 Vicente López Benito
 Carlos Barrio de Oñate
 Ingeniería Topográfica Exterior S.A.
Colaboradores:
 Esteban e Inés Rodríguez de Entrealmirós E.L.
 Javier Sáenz de la Peña Villón
Base Cartográfica:
 IGN (SISTEMA DE COORDENADAS UTM)
 IGN (SISTEMA DE COORDENADAS UTM)
Fecha de Redacción:
 Aplicación Urbana
 Aplicación Definitiva

PLAN GENERAL MUNICIPAL
 DE
LLERENA
 DE
BADAJOS

PLANO
OE-T-3.1 **Nº 1**
A1
ORDENACION ESTRUCTURAL
 CRITERIOS DE PROTECCION DEL SUELO URBANIZABLE
 PROTECCION CULTURAL

INSTITUTO DE INVESTIGACIONES Y OBRAS DE INGENIERIA
MAPA DE EXEQUICION

0 500 1.000 1.500 2.000
 ESCALA 1:25.000