






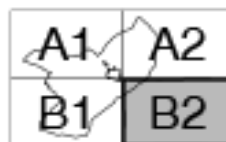
LEYENDA:

-  DELIMITACIÓN DEL TÉRMINO MUNICIPAL
-  DELIMITACIÓN DE ÁREAS
-  RED VIAL - CARRETERAS
-  RED VIAL - CAMINOS
-  NÚCLEO DE Población

LEYENDA : CATEGORÍAS DEL SUELO NO URBANIZABLE

-  SNUF SUELO NO URBANIZABLE PROTEGIDO
-  SNUC SUELO NO URBANIZABLE COMÚN

GRANCO DE DISTRIBUCIÓN DE HOJAS



Equipo Redactor
 Julio Plaza Rodríguez
 Susana López Benito
 Carlos Rubio de Orobán
 Ingenieros Ptoprteidos Urbanistas S.A.
 Colaboradores:
 Estudio e Infraestructura de Entendadora S.L.
 Javier Gómez de la Peña Velasco

Base Cartográfica:
 - Datos cartográficos: IGN S.S. 1:50.000
 - **IGN S.S. 1:50.000**

Fecha de Redacción:
 Aprobación Técnica:
 Aprobación Definitiva:

PLAN GENERAL MUNICIPAL
 DE
L LERENA
 -
BADAJOS

PLANO
OE-T-2 NÚM. **B2**
ORDENACION ESTRUCTURAL
CATEGORIAS DEL SUELO NO URBANIZABLE

IPAR
 INSTITUTO DE PLANIFICACION URBANA
 DE LA CIUDAD DE BADAJOZ

