






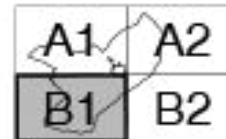
LEYENDA:

-  DELIMITACION DEL TERMINO MUNICIPAL
-  DELIMITACION DE AREAS
-  RED VIAL - CARRETERAS
-  RED VIAL - CAMINOS
-  NUCLEO DE POBLACION

LEYENDA : CATEGORIAS DEL SUELO NO URBANIZABLE

-  SNUF SUELO NO URBANIZABLE PROTEGIDO
-  SNUC SUELO NO URBANIZABLE COMUN

GRANICO DE DISTRIBUCION DE HOJAS



Equipo Redactor
 Atilio Plaza Paredes
 Susana López Benal
 Carlos Benito de Orobán
 Ingeniería Proyectos Urbanos S.A.
 Colaboradores:
 Sistema e Infraestructuras de Entrenamiento S.L.
 Javier Gómez de la Peña Villán

Redactor Gráfico
 Atilio Plaza Paredes
 Susana López Benal
 Carlos Benito de Orobán
 Ingeniería Proyectos Urbanos S.A.

Fecha de Redacción:
 Aprobación Social:
 Aprobación Definitiva:

PLAN GENERAL MUNICIPAL
 DE
LLERENA
 -
BADAJOS

IGMA
 INSTITUTO GEOGRÁFICO NACIONAL
 INSTITUTO DE ESTADÍSTICA

PLANO **OE-T-2** **B1**
ORDENACION ESTRUCTURAL
CATEGORIAS DEL SUELO NO URBANIZABLE

ESCALA 1:25.000