






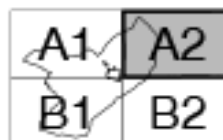
LEYENDA:

-  DELIMITACIÓN DEL TÉRMINO MUNICIPAL
-  DELIMITACIÓN DE ÁREAS
-  RED VIAL - CARRETERAS
-  RED VIAL - CAMINOS
-  NÚCLEO DE Población

LEYENDA : CATEGORÍAS DEL SUELO NO URBANIZABLE

-  SNUC SUELO NO URBANIZABLE PROTEGIDO
-  SNUC SUELO NO URBANIZABLE COMÚN

GRANCO DE DISTRIBUCIÓN DE HOJAS



Equipo Redactor
 Julio Plaza Rodríguez
 Susana López Benito
 Carlos Rubio de Orobán
 Ingenieros Proyectos Urbanísticos S.A.
 Colaboradores:
 Estudio e Infraestructuras de Entrenamiento S.L.
 Javier Gómez de la Peña Velasco
 Área Cartográfica
 - INSTITUTO GEOGRÁFICO NACIONAL -
 : www.ign.es
 Pedro de Palacios
 Aprobación Social
 Aprobación Definitiva

PLAN GENERAL MUNICIPAL
 DE
 LLERENA
 -
 BADAJOZ

PLANO
OE-T-2 **A2**
 ORDENACIÓN ESTRUCTURAL
 CATEGORÍAS DEL SUELO NO URBANIZABLE

IGMP
 INSTITUTO GEOGRÁFICO NACIONAL
 INSTITUTO GEOGRÁFICO NACIONAL
 INSTITUTO GEOGRÁFICO NACIONAL

0 100 200 300 400 500
 ESCALA 1:25.000