






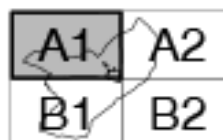
**LEYENDA:**

-  DELIMITACIÓN DEL TÉRMINO MUNICIPAL
-  DELIMITACIÓN DE ÁREAS
-  RED VIAL - CARRETERAS
-  RED VIAL - CAMINOS
-  NÚCLEO DE Población

**LEYENDA : CATEGORÍAS DEL SUELO NO URBANIZABLE**

-  SNUF SUELO NO URBANIZABLE PROTEGIDO
-  SNUC SUELO NO URBANIZABLE COMÚN

**GRANICO DE DISTRIBUCIÓN DE HOJAS**



Equipo Redactor  
 Julio Plaza Parodi  
 Susana López Benal  
 Carlos Rubio de Orobán  
 Ingeniería Proyectos Urbanísticos S.A.  
 Colaboradores:  
 Servicio e Infraestructura de Edificación S.L.  
 Javier Gómez de la Peña Velasco

Redactor Gráfico:  
 Pedro Rodríguez Sánchez S.L.  
 : **GRÁFICOS Y DISEÑO**

Fecha de Redacción:  
 Aprobación Técnica:  
 Aprobación Definitiva:

**PLAN GENERAL MUNICIPAL**  
 DE  
**LLERENA**  
 -  
**BADAJOS**

PLANO  
**OE-T-2** HOJA  
**A1**  
**ORDENACION ESTRUCTURAL**  
**CATEGORIAS DEL SUELO NO URBANIZABLE**

**MAPA**  
 Dirección General de Ordenación del Territorio  
**SECRETARÍA DE URBANISMO**

0 100 200 300 400 metros  
**ESCALA 1:25.000**