



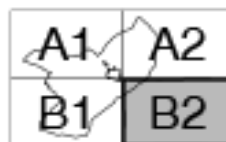
LEYENDA:

-  DELIMITACION DEL TERMINO MUNICIPAL
-  DELIMITACION DE AREAS
-  RED VIAL - CARRETERAS
-  RED VIAL - CAMINOS

LEYENDA: CLASIFICACION DEL SUELO

-  **U1** SUELO URBANO
-  **U2** SUELO URBANIZABLE
-  **U3** SUELO NO URBANIZABLE

GRANICO DE DISTRIBUCIÓN DE HOJAS



Equipo Redactor
 Julio Plaza Rodríguez
 Susana López Benito
 Carlos Rubio de Córdoba
 Ingenieros Ptopgrafos Urbanistas S.A.
 Colaboradores:
 Estudio e Infraestructura de Entendimiento S.L.
 Javier Gómez de la Peña Velasco

Base Cartográfica:
 - Datos cartográficos: IGN S.S. 1:50.000
 - **IGN S.S. 1:50.000**

Fecha de Redacción:
 Aprobación: 10/04/2014
 Aprobación: 10/04/2014

PLAN GENERAL MUNICIPAL
 DE
LLERENA
 -
BADAJOS

HOJA
OE-T-1 **B2**
ORDENACION ESTRUCTURAL
CLASIFICACION DEL SUELO

IPSA
 INSTITUTO DE PLANIFICACION Y SERVICIOS URBANISTAS
INSTITUTO DE PLANIFICACION Y SERVICIOS URBANISTAS

