







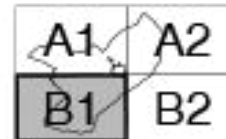
LEYENDA:

-  DELIMITACION DEL TERRITORIO MUNICIPAL
-  DELIMITACION DE AREAS
-  RED VIAL - CARRETERAS
-  RED VIAL - CAMINOS

LEYENDA: CLASIFICACION DEL SUELO

-  SUELO URBANO
-  SUELO URBANIZABLE
-  SUELO NO URBANIZABLE

GRANICO DE DISTRIBUCION DE HOJAS



Equipo Realizador:
 Ariles Plano, Peñalver,
 Susana Lopez Benito,
 Carlos Rubio de Ojeda,
 Susana Lopez Peñalver, Esteban S.A.
 Colaboradores:
 Sistema e Infraestructuras de Entrenamiento S.L.
 Javier Gomez de la Peña, Vilator.
 Base Cartografica:
 IGN (1:50.000) escala 1:50.000
 : IGN (1:50.000) escala 1:50.000
 Fecha de Publicacion:
 Aprobacion Local:
 Aprobacion Central:

PLAN GENERAL MUNICIPAL
 DE
LLERENA
 -
BADAJOS

IGMA
 INSTITUTO GEOGRAFICO NACIONAL
 INSTITUTO GEOGRAFICO NACIONAL

PLANO
OE-T-1 **B1**
ORDENACION ESTRUCTURAL
CLASIFICACION DEL SUELO

ESCALA 1:25.000