










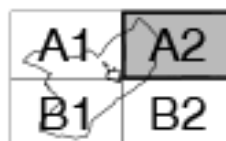
LEYENDA:

-  DELIMITACION DEL TERMINO MUNICIPAL
-  DELIMITACION DE AREAS
-  RED VIAL - CARRETERAS
-  RED VIAL - CAMINOS

LEYENDA: CLASIFICACION DEL SUELO

-  SUELO URBANO
-  SUELO URBANIZABLE
-  SUELO NO URBANIZABLE

GRANICO DE DISTRIBUCION DE HOJAS



Equipo Redactor
 Julio Plaza Rodríguez
 Susana López Benito
 Carlos Rubio de Orobán
 Ingenieros Proyectos Urbanísticos S.A.
 Colaboradores:
 Estudio e Infraestructuras de Entrenamiento S.L.
 Javier Gómez de la Peña Velasco

Base Cartográfica:
 IGN (1:50.000) - SRTM30 PLUS
 : www.ign.es

Fecha de Redacción:
 Aprobación Técnica:
 Aprobación Definitiva:

PLAN GENERAL MUNICIPAL
 DE
 LLERENA
 -
 BADAJOZ

PLANO
OE-T-1 **A2**
 ORDENACION ESTRUCTURAL
 CLASIFICACION DEL SUELO

IPARR
 INSTITUTO DE PLANIFICACION URBANA
 DE BADAJOZ

100 200 400 600 800
 ESCALA 1:25.000