








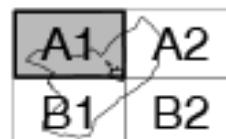
LEYENDA:

-  DELINEACION DEL TERMINO MUNICIPAL
-  DELINEACION DE AREAS
-  RED VIAL - CARRETERAS
-  RED VIAL - CAMINOS

LEYENDA: CLASIFICACION DEL SUELO

-  SUELO URBANO
-  SUELO URBANIZABLE
-  SUELO NO URBANIZABLE

GRANICO DE DISTRIBUCION DE HOJAS



Equipo Redactor
 Julio Plaza Parodi
 Susana Lopez Benal
 Carlos Rubio de Ordoñez
 Ingenieros Proyectos Urbanísticos S.A.
 Colaboradores:
 Servicio e Infraestructura de Ordenación U.L.
 Javier Gómez de la Peña Velasco
 Base Cartográfica:
 IGN (1:50.000) - 1989
 : 1:50.000 (1989)
 Fecha de Redacción:
 Aprobación Técnica:
 Aprobación Definitiva:

PLAN GENERAL MUNICIPAL
 DE
LLERENA
 -
BADAJOS

PLANO
OE-T-1
ORDENACION ESTRUCTURAL
CLASIFICACION DEL SUELO

HOJA

A1

INSTITUTO DE CARACTERIZACION Y ORDENACION DEL SUELO
INSTITUTO DE ESTEREOGRAFIA

