









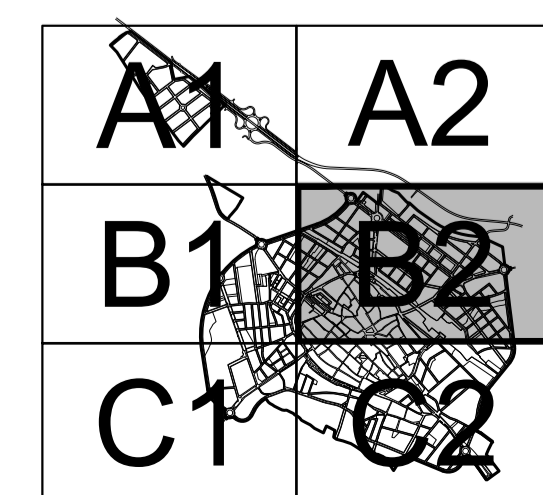
-  DELIMITACIÓN DEL NUCLEO DE POBLACION
-  DELIMITACIÓN DEL CONJUNTO HISTORICO
-  PROTECCIÓN INTEGRAL (PI.Nº)
-  PROTECCIÓN PARCIAL (PP.Nº)
-  PROTECCIÓN AMBIENTAL (PA.Nº)
-  ELEMENTOS SINGULARES (ES.Nº)

GRAFICO DE DISTRIBUCIÓN DE HOJAS



Equipo Redactor:
 Julián Prieto Fernández
 Vicente López Bernal
 Carlos Benito de Orduña
 Ingenieros Projectistas Extremeños S.A.

Colaboradores:
 Entorno e Infraestructura de Extremadura S.L.
 Javier Gomez de la Peña Villalon

Base Cartográfica:
 - VUELO FOTOGRAFICO: CARTEX S.A. - 2003
 - APOYO DE CAMPO: CARTEX S.A. - 2003
 - RESTITUCION Y DIBUJO: CARTEX S.A. - 2004

Fecha de Redacción:
 Aprobación Inicial:
 Aprobación Definitiva:

PLAN GENERAL MUNICIPAL
 DE
L L L E R E N A
 -
B A D A J O Z

PLANO: **OE-NP-5** HOJA **B2**
ORDENACION ESTRUCTURAL
 CATALOGO: BIENES Y ENTORNOS DE PROTECCION

ESCALA: 1/2.000