









**LEYENDA GENERAL**

-  DELIMITACION DEL NUCLEO DE POBLACION
-  DELIMITACION DE USOS
-  RESERVA VIARIO

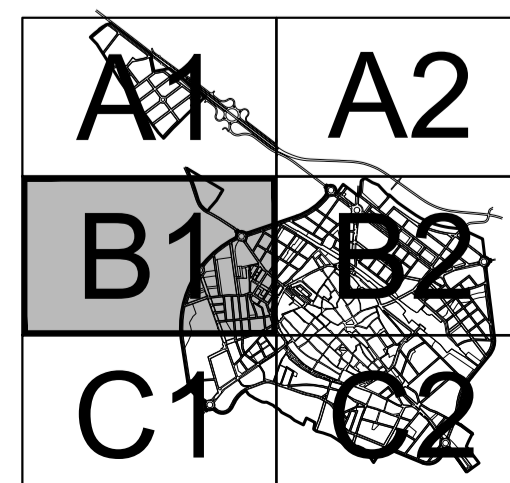
**LEYENDA USOS GLOBALES**

-  RESIDENCIAL
-  INDUSTRIAL
-  EQUIPAMIENTO PRIVADO

**LEYENDA USOS GLOBALES**

-  RED DE COMUNICACION VIARIA
-  RED DE COMUNICACION FERROVIARIA
-  ZONAS VERDES
-  EQUIPAMIENTOS PUBLICOS

**GRAFICO DE DISTRIBUCIÓN DE HOJAS**



Equipo Redactor:  
 Julián Prieto Fernández  
 Vicente López Bernal  
 Carlos Benito de Orduña  
 Ingenieros Proyectistas Extremeños S.A.

Colaboradores:  
 Entorno e Infraestructura de Extremadura S.L.  
 Javier Gomez de la Peña Villalon

Base Cartográfica:  
 - VUELO FOTOGRAFOMETRICO: CARTEX S.A. - 2003  
 - APOYO DE CAMPO: CARTEX S.A. - 2003  
 - RESTITUCION Y DIBUJO: CARTEX S.A. - 2004

Fecha de Redaccion:  
 Aprobación Inicial:  
 Aprobación Definitiva:

**PLAN GENERAL MUNICIPAL**  
 DE  
**LLERENA**  
 -  
**BADAJOZ**

PLANO: **OE-NP-3** HOJA **B1**  
**ORDENACION ESTRUCTURAL**  
 USOS GLOBALES Y SISTEMAS GENERALES

