







LEYENDA GENERAL

-  DELIMITACION DEL NUCLEO DE POBLACION
-  DELIMITACION DE USOS
-  RESERVA VIARIO

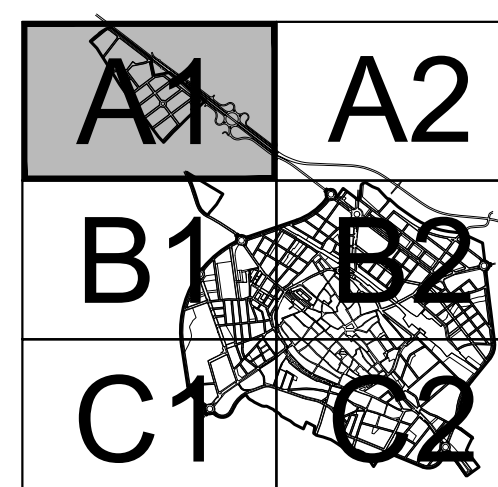
LEYENDA USOS GLOBALES

-  RESIDENCIAL
-  INDUSTRIAL
-  EQUIPAMIENTO PRIVADO

LEYENDA USOS GLOBALES

-  RED DE COMUNICACION VIARIA
-  RED DE COMUNICACION FERROVIARIA
-  ZONAS VERDES
-  EQUIPAMIENTOS PUBLICOS

GRAFICO DE DISTRIBUCIÓN DE HOJAS



Equipo Redactor:
 Julián Prieto Fernández
 Vicente López Bernal
 Carlos Benito de Orduña
 Ingenieros Projectistas Extremeños S.A.

Colaboradores:
 Entorno e Infraestructura de Extremadura S.L.
 Javier Gomez de la Peña Villalon

Base Cartográfica:
 - VUELO FOTOGRAFICO: CARTEX S.A. - 2003
 - APOYO DE CAMPO: CARTEX S.A. - 2003
 - RESTITUCION Y DIBUJO: CARTEX S.A. - 2004

Fecha de Redaccion:
 Aprobación Inicial:
 Aprobación Definitiva:

PLAN GENERAL MUNICIPAL
 DE
LLERENA
 -
BADAJOS

PLANO: **OE-NP-3** HOJA **A1**
ORDENACION ESTRUCTURAL
 USOS GLOBALES Y SISTEMAS GENERALES

