




LEYENDA:

-  DELIMITACION DEL NUCLEO POBLACION
-  DELIMITACION DE LAS ZONAS
-  RESERVA VIARIO

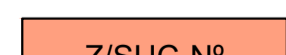




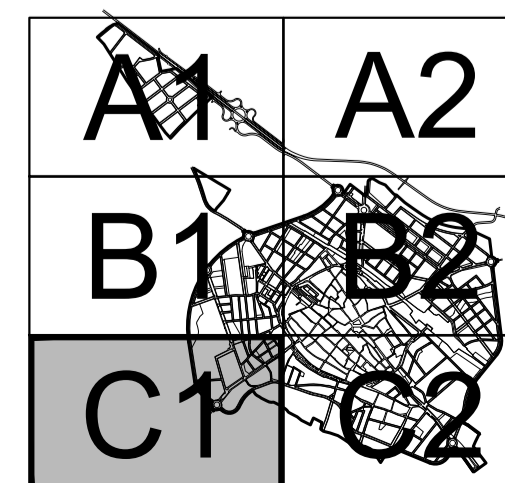
	Z/SUC-Nº	ZONA SUELO URBANO CONSOLIDADO-NUMERO
	Z/SUNC-A.Nº	ZONA SUELO URBANO NO CONSOLIDADO TIPO-A.NUMERO
	Z/SUNC-B.Nº	ZONA SUELO URBANO NO CONSOLIDADO TIPO-B.NUMERO
	Z/SUNC-C.Nº	ZONA SUELO URBANO NO CONSOLIDADO TIPO-C.NUMERO
	Z/SUB.Nº	ZONA SUELO URBANIZABLE DE NUEVA CREACION.NUMERO

GRAFICO DE DISTRIBUCIÓN DE HOJAS

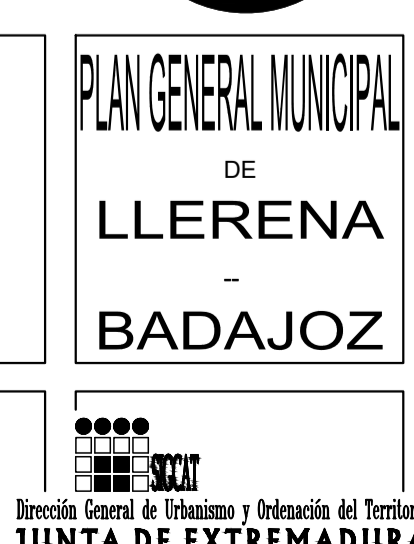
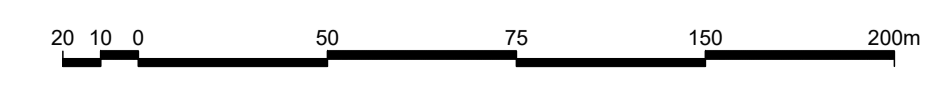


Equipo Redactor:
 Julián Prieto Fernández
 Vicente López Bernal
 Carlos Benito de Orduña
 Ingenieros Proyectistas Extremeños S.A.

Colaboradores:
 Entorno e Infraestructura de Extremadura S.L.
 Javier Gomez de la Peña Villalon

Base Cartográfica:
 - VUELO FOTOGRAFOMETRICO: CARTEX S.A. - 2003
 - APOYO DE CAMPO: CARTEX S.A. - 2003
 - RESTITUCION Y DIBUJO: CARTEX S.A. - 2004

Fecha de Redaccion:
 Aprobación Inicial:
 Aprobación Definitiva:

 PLAN GENERAL MUNICIPAL DE LLERENA - BADAJOS	PLANO: OE-NP-2	HOJA C1
	ORDENACION ESTRUCTURAL ZONAS DE ORDENACION URBANISTICA	
 ESCALA: 1/2.000		