




LEYENDA:

-  DELIMITACION DEL NUCLEO POBLACION
-  DELIMITACION DE LAS ZONAS
-  RESERVA VIARIO

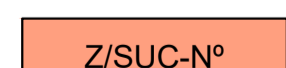
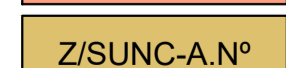
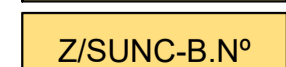
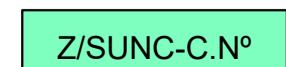
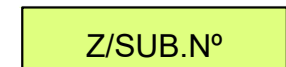
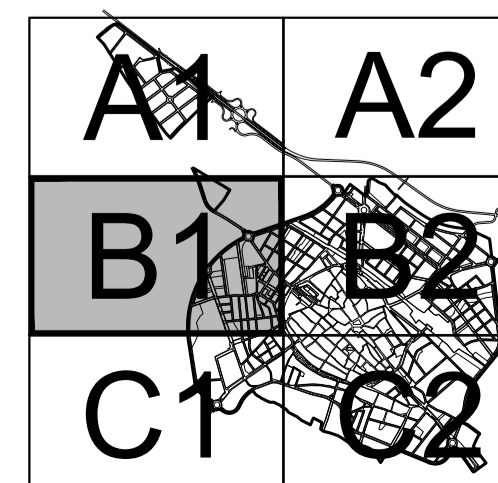
-  Z/SUC-Nº ZONA SUELO URBANO CONSOLIDADO-NUMERO
-  Z/SUNC-A.Nº ZONA SUELO URBANO NO CONSOLIDADO TIPO-A.NUMERO
-  Z/SUNC-B.Nº ZONA SUELO URBANO NO CONSOLIDADO TIPO-B.NUMERO
-  Z/SUNC-C.Nº ZONA SUELO URBANO NO CONSOLIDADO TIPO-C.NUMERO
-  Z/SUB.Nº ZONA SUELO URBANIZABLE DE NUEVA CREACION.NUMERO

GRAFICO DE DISTRIBUCIÓN DE HOJAS



Equipo Redactor:
 Julián Prieto Fernández
 Vicente López Bernal
 Carlos Benito de Orduña
 Ingenieros Projectistas Extremeños S.A.

Colaboradores:
 Entorno e Infraestructura de Extremadura S.L.
 Javier Gomez de la Peña Villalon

Base Cartográfica:
 -VUELO FOTOGRAFOMETRICO: CARTEX S.A. - 2003
 -APOYO DE CAMPO: CARTEX S.A. - 2003
 -RESTITUCIÓN Y DIBUJO: CARTEX S.A. - 2004

Fecha de Redaccion:
 Aprobación Inicial:
 Aprobación Definitiva:

PLAN GENERAL MUNICIPAL
 DE
LLERENA
 -
BADAJOS

PLANO: **OE-NP-2** HOJA **B1**
ORDENACION ESTRUCTURAL
 ZONAS DE ORDENACION URBANISTICA

