




LEYENDA:

-  DELIMITACION DEL NUCLEO DE POBLACION
-  DELIMITACION CLASIFICACION DEL SUELO
-  RESERVA VIARIO

CLASIFICACION DEL SUELO

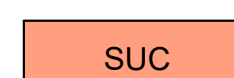
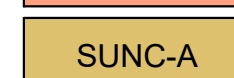
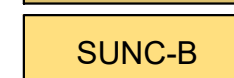
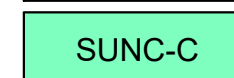
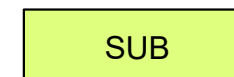
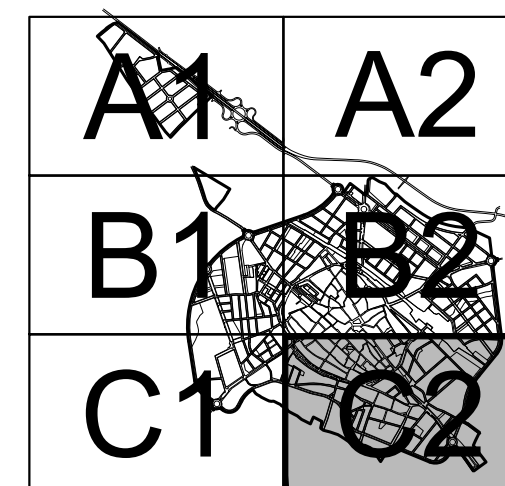
-  SUC SUELO URBANO CONSOLIDADO
-  SUNC-A SUELO URBANO NO CONSOLIDADO - TIPO A
-  SUNC-B SUELO URBANO NO CONSOLIDADO - TIPO B
-  SUNC-C SUELO URBANO NO CONSOLIDADO - TIPO C
-  SUB SUELO URBANIZABLE

GRAFICO DE DISTRIBUCIÓN DE HOJAS



Equipo Redactor:
 Julián Prieto Fernández
 Vicente López Bernal
 Carlos Benito de Orduña
 Ingenieros Projectistas Extremeños S.A.

Colaboradores:
 Entorno e Infraestructura de Extremadura S.L.
 Javier Gomez de la Peña Villalon

Base Cartográfica:
 - VUELO FOTOGRAFOMETRICO: CARTEX S.A. - 2003
 - APOYO DE CAMPO: CARTEX S.A. - 2003
 - RESTITUCION Y DIBUJO: CARTEX S.A. - 2004

Fecha de Redaccion:
 Aprobación Inicial:
 Aprobación Definitiva:

PLAN GENERAL MUNICIPAL
 DE
LLERENA
 -
BADAJOS

PLANO: **OE-NP-1** HOJA **C2**
ORDENACION ESTRUCTURAL
 CLASIFICACION DEL SUELO


 Dirección General de Urbanismo y Ordenación del Territorio
JUNTA DE EXTREMADURA

20 10 0 50 75 150 200m
 ESCALA: 1/2.000