




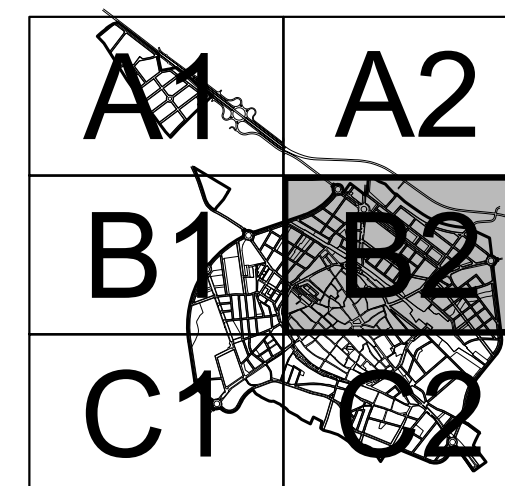
LEYENDA:

-  DELIMITACION DEL NUCLEO DE POBLACION
-  DELIMITACION CLASIFICACION DEL SUELO
-  RESERVA VIARIO

CLASIFICACION DEL SUELO

- | | | |
|--|--------|--------------------------------------|
| | SUC | SUELO URBANO CONSOLIDADO |
| | SUNC-A | SUELO URBANO NO CONSOLIDADO - TIPO A |
| | SUNC-B | SUELO URBANO NO CONSOLIDADO - TIPO B |
| | SUNC-C | SUELO URBANO NO CONSOLIDADO - TIPO C |
| | SUB | SUELO URBANIZABLE |

GRAFICO DE DISTRIBUCIÓN DE HOJAS



Equipo Redactor:
 Julián Prieto Fernández
 Vicente López Bernal
 Carlos Benito de Orduña
 Ingenieros Proyectistas Extremeños S.A.

Colaboradores:
 Entorno e Infraestructura de Extremadura S.L.
 Javier Gomez de la Peña Villalon

Base Cartográfica:
 - VUELO FOTOGRAFICO: CARTEX S.A. - 2003
 - APOYO DE CAMPO: CARTEX S.A. - 2003
 - RESTITUCION Y DIBUJO: CARTEX S.A. - 2004

Fecha de Redaccion:
 Aprobación Inicial:
 Aprobación Definitiva:

PLAN GENERAL MUNICIPAL
 DE
LLERENA
 -
BADAJOZ

PLANO: **OE-NP-1** HOJA **B2**
ORDENACION ESTRUCTURAL
 CLASIFICACION DEL SUELO

