



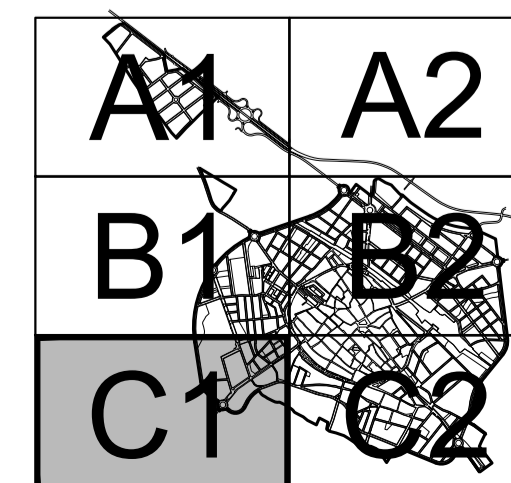
LEYENDA:

-  DELIMITACION DEL NUCLEO DE POBLACION
-  RESERVA VIARIO

EXISTENTE PROYECTADO

- | | | |
|---|---|----------------------|
|  |  | COLECTOR |
|  |  | COLECTOR A ELIMINAR |
|  |  | SENTIDO DEL COLECTOR |
|  |  | POZO DE REGISTRO |
|  |  | POZO DE ROTURA |
|  |  | CASETA DE IMPULSION |

GRAFICO DE DISTRIBUCIÓN DE HOJAS




Equipo Redactor:
 Julián Prieto Fernández
 Vicente López Bernal
 Carlos Benito de Orduña
 Ingenieros Projectistas Extremeños S.A.

Colaboradores:
 Entorno e Infraestructuras de Extremadura S.L.
 Javier Gomez de la Peña Villalon

Base Cartográfica:
 - VUELO FOTOGRAFICO: CARTEX S.A. - 2003
 - APOYO DE CAMPO: CARTEX S.A. - 2003
 - RESTITUCION Y DIBUJO: CARTEX S.A. - 2004

Fecha de Redaccion:
Aprobación Inicial:
Aprobación Definitiva:

PLAN GENERAL MUNICIPAL
 DE
LLERENA
 -
BADAJOS



PLANO: **OD-NP-3.2 C1** HOJA

ORDENACION DETALLADA
 INFRAESTRUCTURAS
 RED DE SANEAMIENTO

20 10 0 50 75 150 200m
 ESCALA: 1/2.000