















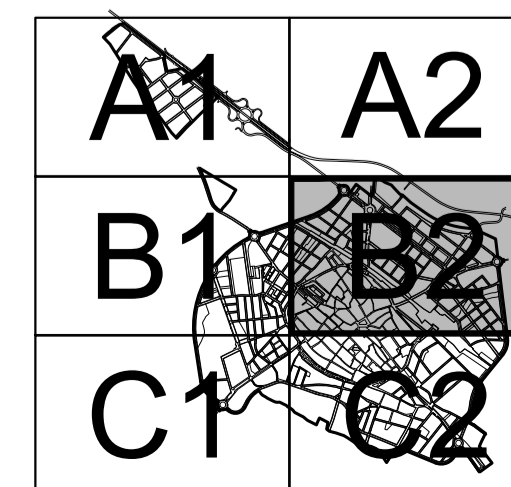
**LEYENDA:**

-  DELIMITACION DEL NUCLEO DE POBLACION
-  RESERVA VIARIO

**EXISTENTE    PROYECTADO**

-   COLECTOR
-   COLECTOR A ELIMINAR
-   SENTIDO DEL COLECTOR
-   POZO DE REGISTRO
-   POZO DE ROTURA
-   CASETA DE IMPULSION

**GRAFICO DE DISTRIBUCIÓN DE HOJAS**



**Equipo Redactor:**  
 Julián Prieto Fernández  
 Vicente López Bernal  
 Carlos Benito de Orduña  
 Ingenieros Projectistas Extremeños S.A.

**Colaboradores:**  
 Entorno e Infraestructura de Extremadura S.L.  
 Javier Gomez de la Peña Villalon

**Base Cartográfica:**  
 - VUELO FOTOGRAFICO: CARTEX S.A. - 2003  
 - APOYO DE CAMPO: CARTEX S.A. - 2003  
 - RESTITUCION Y DIBUJO: CARTEX S.A. - 2004


**Fecha de Redaccion:**  
 Aprobación Inicial:  
 Aprobación Definitiva:

**PLAN GENERAL MUNICIPAL**  
 DE  
**LLERENA**  
 -  
**BADAJOS**



PLANO: **OD-NP-3.2 B2** HOJA

**ORDENACION DETALLADA**  
 INFRAESTRUCTURAS  
 RED DE SANEAMIENTO



ESCALA: 1/2.000