





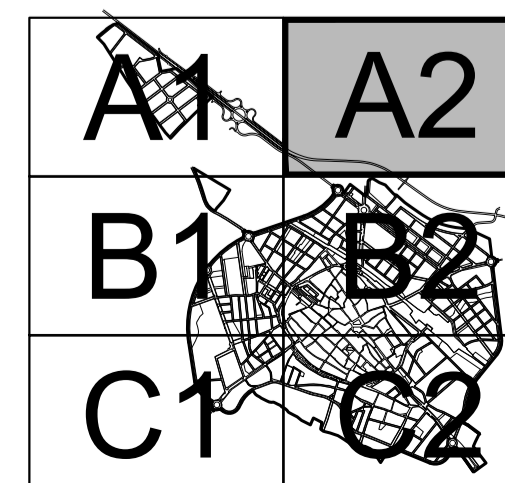
LEYENDA:

-  DELIMITACION DEL NUCLEO DE POBLACION
-  RESERVA VIARIO

EXISTENTE PROYECTADO

-  COLECTOR
-  COLECTOR A ELIMINAR
-  SENTIDO DEL COLECTOR
-  SENTIDO DEL COLECTOR
-  POZO DE REGISTRO
-  POZO DE ROTURA
-  CASETA DE IMPULSION
-  CASETA DE IMPULSION

GRAFICO DE DISTRIBUCION DE HOJAS



Equipo Redactor:
 Julián Prieto Fernández
 Vicente López Bernal
 Carlos Benito de Orduña
 Ingenieros Projectistas Extremeños S.A.

Colaboradores:
 Entorno e Infraestructura de Extremadura S.L.
 Javier Gomez de la Peña Villalon


Base Cartográfica:
 - VUELO FOTOGRAFICO: CARTEX S.A. - 2003
 - APOYO DE CAMPO: CARTEX S.A. - 2003
 - RESTITUCION Y DIBUJO: CARTEX S.A. - 2004

Fecha de Redaccion:
 Aprobación Inicial:
 Aprobación Definitiva:

PLAN GENERAL MUNICIPAL
DE
LLERENA
-
BADAJOS

PLANO: **OD-NP-3.2 A2**

ORDENACION DETALLADA
INFRAESTRUCTURAS
RED DE SANEAMIENTO



Junta de Extremadura

ESCALA: 1/2.000

