





**NO DESARROLLADO**

-  PLAN ESPECIAL
-  UNIDADES DE EJECUCION

**DESARROLLADO**

-  UNIDADES DE EJECUCION
-  ESTUDIO DE DETALLES

-  LIMITE SUELO URBANO
-  LIMITE DE SUELO

**GRAFICO DE DISTRIBUCIÓN DE HOJAS**

A1	A2
B1	B2
C1	C2

Equipo Redactor:  
 Juan Prado Hernández  
 Vicente López Ramos  
 Carlos Benito de Ochoa  
 Ingeniería Proyectos Urbanísticos S.A.  
 Colaboradores:  
 Edificio e Infraestructura de Entendimiento S.L.  
 LIDER SUELOS DE LA PUNTA VIEJA  
 Base Cartográfica:  
 IGN (SISTEMA DE COORDENADAS UTM)  
 Fecha de Planificación:  
 Aprobación Insular:  
 Aprobación Definitiva:

**PLAZA MUNICIPAL**  
**LLERENA**  
**BADAJOS**

PLANO: **I-EPL-3** B1  
**ESTRUCTURA DEL PLANEAMIENTO**  
**DESARROLLO DEL PLANEAMIENTO**

ESCALA: 1:2.000